**Info:**

Oblast se nachází ve Východních Čechách u obce Zdobín. Lezení je bouldrového charakteru. Materiál je pískovec.

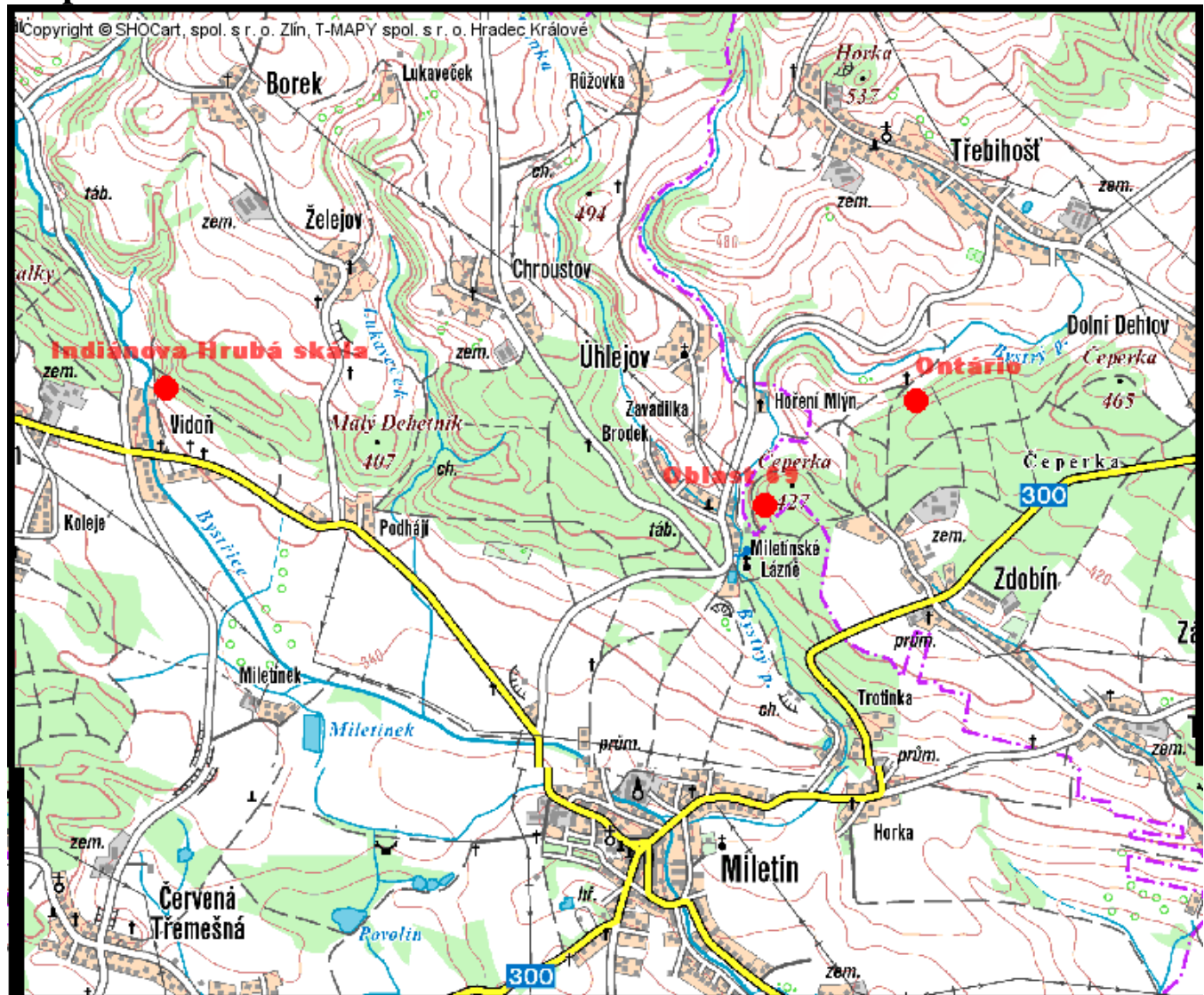
Přístup:

1. Zdobín – auto zaparkovat u hospody U Tučků. Dále pěšky do lesa po cestě před hospodou. (cca 0,5 km). V lese stále jdete rovně, nikde neodbočujte. Až budete mít výhled na Zvičinu, tak po pravé ruce se nachází kameny.

2. Z Miletínských lázní půjdete po tur. cestě na Zdobín, okolo oblasti 69.











Mapa:



Kempy:

-  kemp s podrobnými informacemi
-  kemp bez podrobných informací

Hrady, zámky a památkové objekty:

-  hrad
-  zámek
-  zřícenina
-  významný církevní objekt
-  technická památka
-  památník, muzeum
-  městská památková rezervace
-  zajímavé místo







Barva výplně podle přístupnosti objektu:

-  objekt je nepřístupný
-  objekt je přístupný bez průvodce
-  objekt je přístupný s průvodcem



Dálkové cyklotrasy v ČR:

  dálkové cyklotrasy jsou barevně odlišeny dle názvu trasy


Chráněná území přírody:

-  přírodní rezervace
-  přírodní památka
-  národní přírodní rezervace
-  národní přírodní památka
-  chráněná krajinná oblast
-  národní park



Kámen 1



1. **Traverz 4** (Nohama ve stěně – neodšlapovat dole, vylést nahoru či pokračovat a slézt bouldrem 3,4)
2. **Kuňky 3,4** (a-ze sedu)
3. **Malé pivo 4** (nástup z lišty)
4. **Jarin 5C**
5. **Rajbásek za 10 piv 5C**
6. **11 piv 6A** (pokračuje bouldrem 5.)



Kámen 2






- 7. **Krasavice 5B**
 - 8. **Rabbit 5B**
 - 9. **Hrana 6A (lano)**
 - 10. **Mini traverz 5A**
 - 11. **Mechovina 5B (jen když je sucho)**
- Přeskoky 2**

Kámen 3



- 12. **Bacha na záda 4**
- 13. **Kissovej traverz 4**

Kámen 4


- 14. **Elegance 3**
- 15. **Zaber 5A**




Kámen 3



Kámen 4



Kámen 5



- 16. Kanada 4
- 17. Hranička 5A
- 18. Přeskok 1